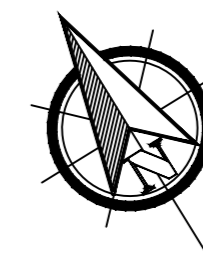




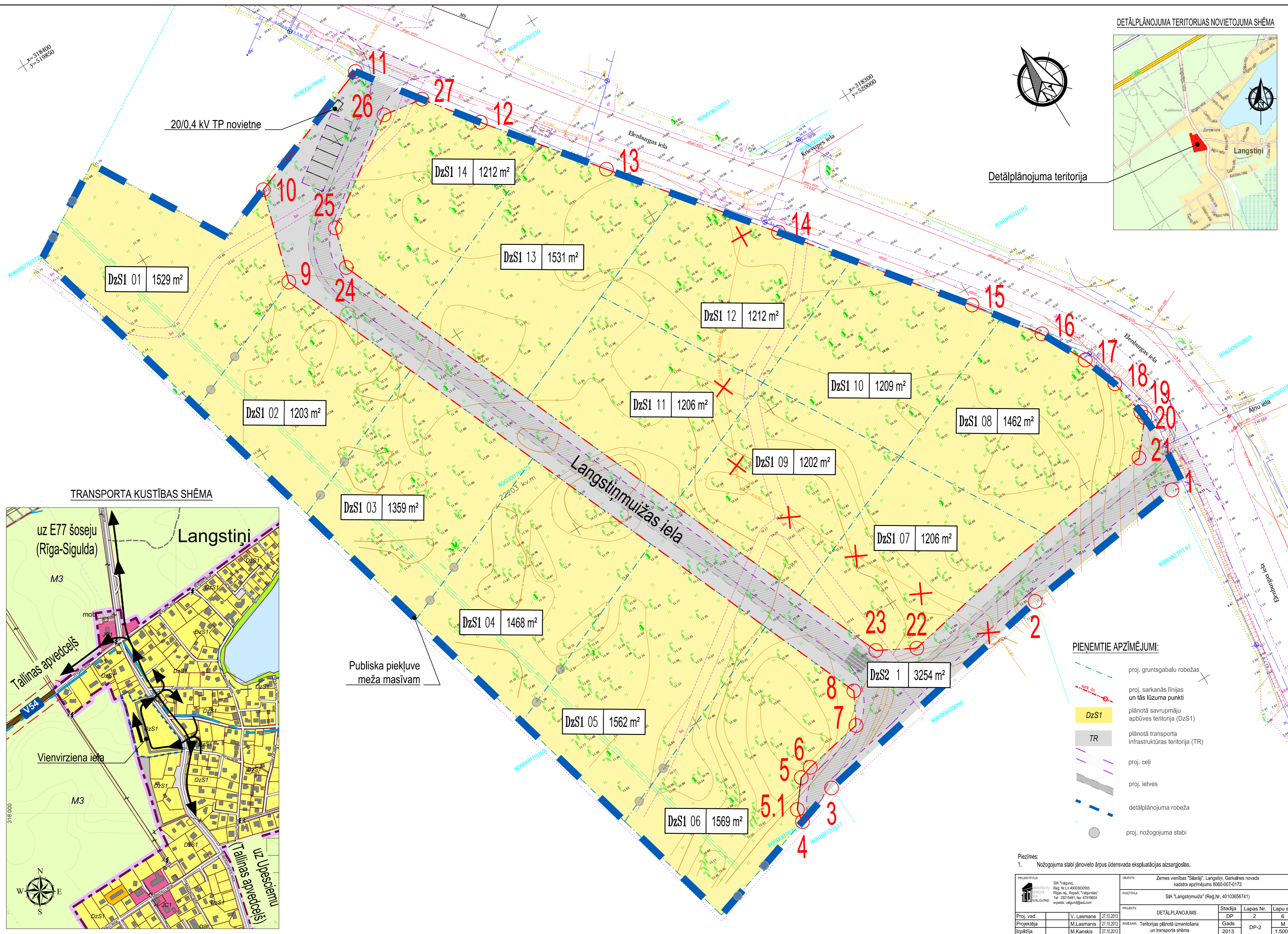
- Pienēmtie apzīmējumi:**
- Savrupmāju apbūves teritorija (DzS1)
 - Jaukta centra apbūves teritorija (JC1)
 - Transporta infrastruktūras teritorija (TR)
 - Tehniskās apbūves teritorija (TA)
 - Dabas un apstādījumu teritorija (DA1)
 - Mežu teritorija (saudzējamie meži - M3)
 - Ūdeņu teritorija (Ū1)
 - Iela
 - Plānota iela
 - Pārējie ceļi
 - Virszemes ūdensobjektu aizsargjosla
 - Ķīmiskā režīma aizsargjosla ap ūdens ņemšanas vietām
 - Mežu aizsargjosla ap Rīgas pilsētu
 - Zemes vienības robeža
 - Ciema robeža
 - Būve
 - Detālplānojuma teritorijas robeža
 - Foto Nr.6
 - Fotofiksācijas virziens un attēla numurs



PROJEKTĒTĀJS: SIA "Valgund", Reģ. Nr. LV 40003830555 Rīgas raj., Ropāži, "Valgundas" Tel: 29215461, fax: 67918604 e-pasts: valgund@aol.com		OBJEKTS: Zemes vienības "Silarāji", Langstīni, Garkalnes novads kadastra apzīmējums 8060-007-0173			
PASŪTĪTĀJIS: SIA "Langstīnmuīža" (Reģ.Nr. 40103656741)		PROJEKTS: DETĀLPLĀNOJUMS			
Proj. vad.	V. Lasmane	27.10.2013	Stadija	Lapas Nr.	Lapu sk.
Projektēja	M.Lasmanis	27.10.2013	DP	1	6
Izpildīja	M.Kanskis	27.10.2013	Gads	DP-1	M
RAJONS: Rīgas raj., Ropāži, "Valgundas" izmantošana ar fotogrāfijām			2013		...



Detālplānojuma teritorija



20/0,4 kV TP novietne

DzS1 01 1529 m²

DzS1 14 1212 m²

DzS1 13 1531 m²

DzS1 12 1212 m²

DzS1 02 1203 m²

DzS1 11 1206 m²

DzS1 10 1209 m²

DzS1 08 1462 m²

DzS1 03 1359 m²

DzS1 09 1202 m²

DzS1 07 1206 m²

DzS1 04 1468 m²

DzS2 1 3254 m²

DzS1 05 1562 m²

DzS1 06 1569 m²

TRANSPORTA KUSTĪBAS SHĒMA



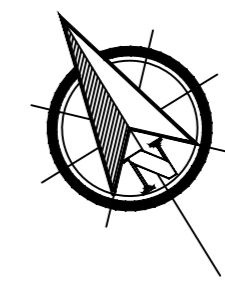
Publiska piekļuve meža masīvam

PIENĒMTIE APZĪMĒJUMI:

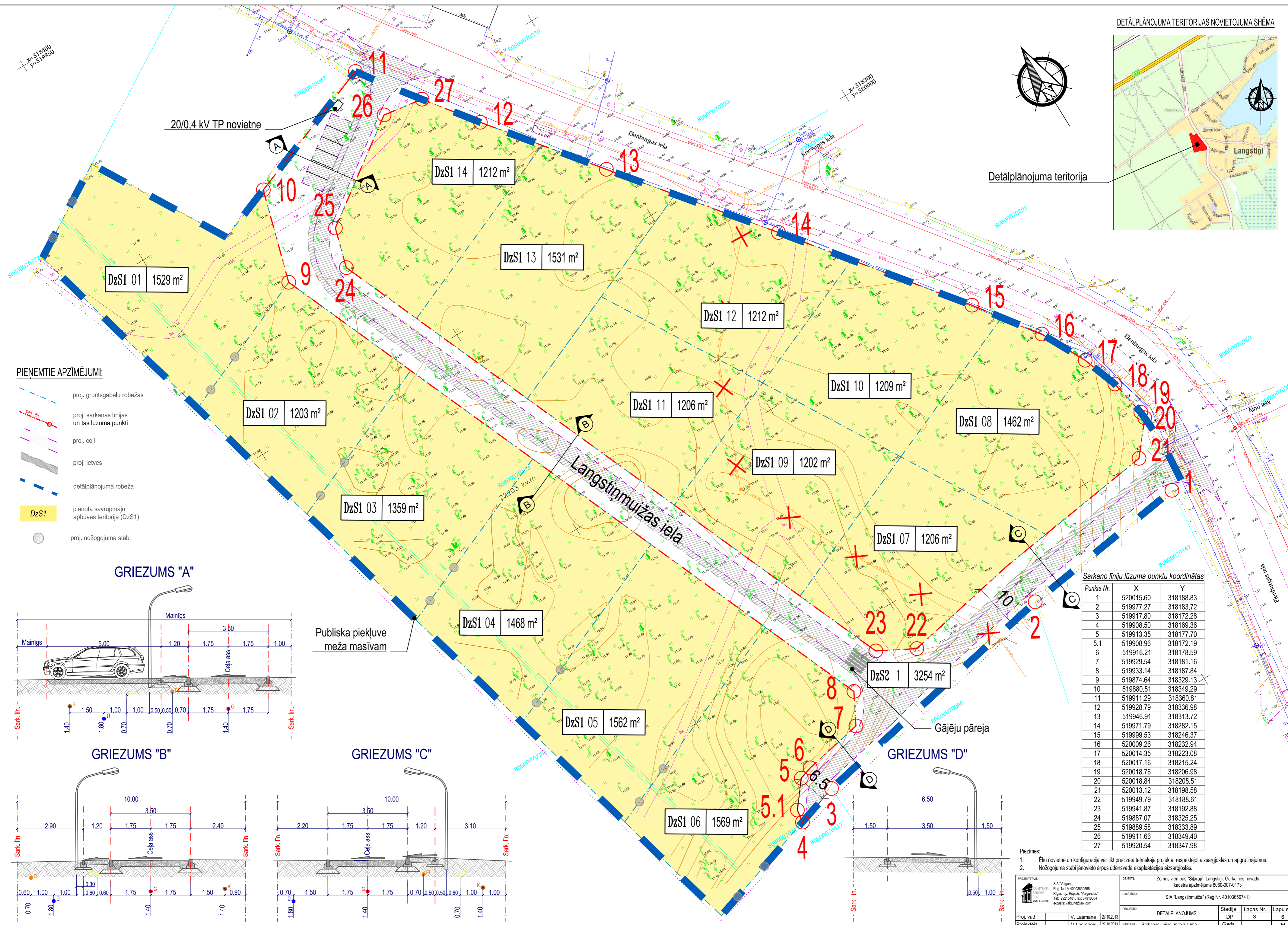
- proj. gruntsgabalu robežas
- proj. sarkanās līnijas un tās lūzuma punkti
- plānotā savrupmāju apbūves teritorija (DzS1)
- plānotā transporta infrastruktūras teritorija (TR)
- proj. ceļi
- proj. ietves
- detālplānojuma robeža
- proj. nožogojuma stabi

Piezīmes:
1. Nožogojuma stabi jānovieto ārpus ūdensvada ekspluatācijas aizsargjoslas.

PROJEKTAĻA: SIA "Valgund", Reģ. Nr. LV400383055 Rīgas iel., Ropaži, "Valgundes" Tel: 29215481 fax: 67195804 e-pasts: valgund@valgund.lv		OBJEKTS: Zemes vienības "Sīlarāji", Langstīni, Garkalnes novads kadastra apzīmējums 8060-007-0173			
PROJEKTAĻA: SIA "Langstīnmuīža" (Reģ.Nr. 40103656741)		PROJEKTS: DETĀLPLĀNOJUMS			
Proj. vad.	V. Lasmane	27.10.2013	Stadija	Lapas Nr.	Lapu sk.
Projektēja	M. Lasmanis	27.10.2013	DP	2	6
Izplūdijs	M. Kanskis	27.10.2013	BAĒRĀM:	Gads	DP-2
			BĒRĀM: Teritorijas plānotā izmantošana un transporta shēma		
			2013		
			1:500		



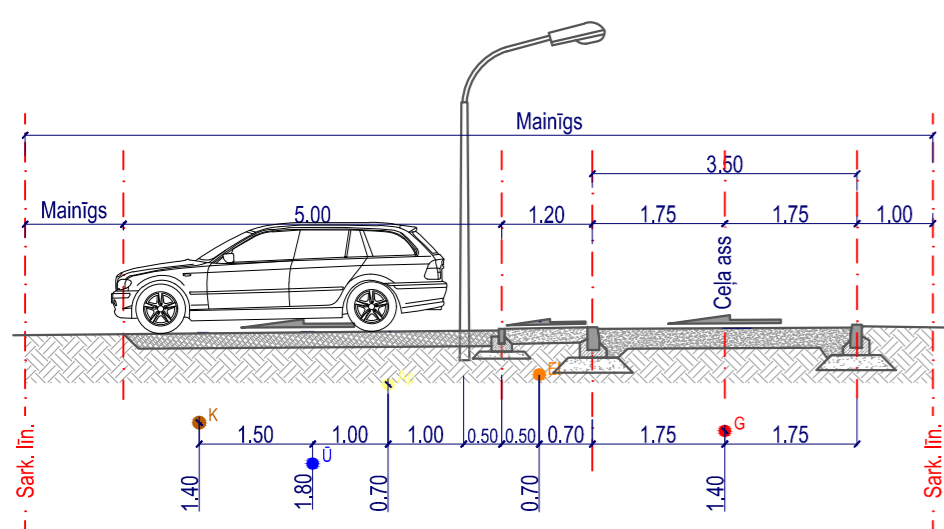
Detālplānojuma teritorija



PIENĒMTIE APZĪMĒJUMI:

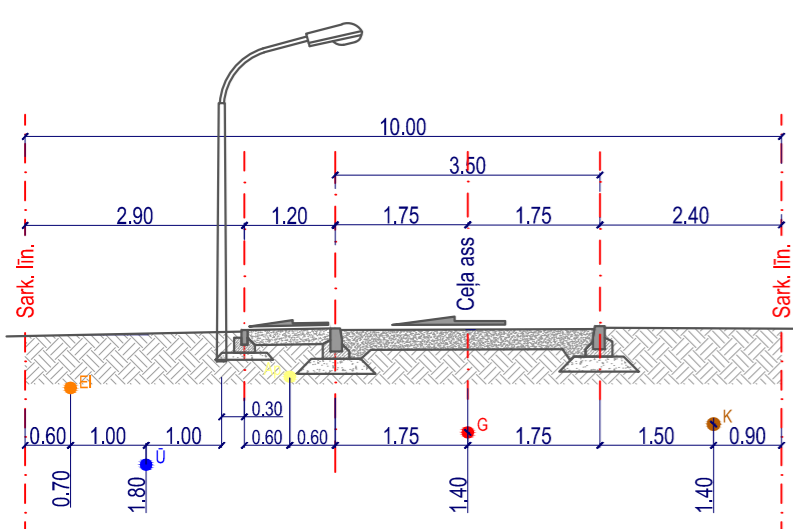
- proj. gruntsgabalu robežas
- proj. sarkanās līnijas un tās lūzuma punkti
- proj. ceļi
- proj. ietves
- detālplānojuma robeža
- DzS1 plānotā savrupmāju apbūves teritorija (DzS1)
- proj. nožogojuma stabi

GRIEZUMS "A"

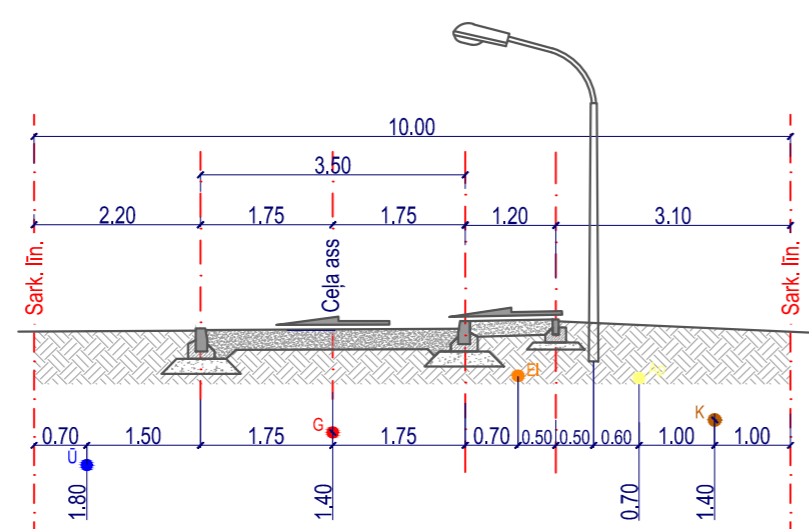


Publiska piekļuve meža masīvam

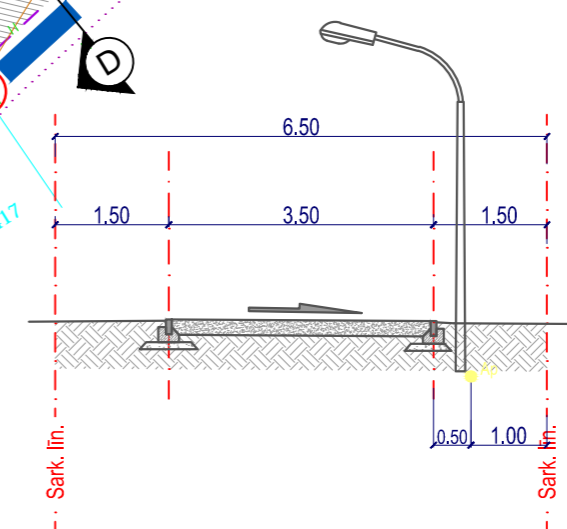
GRIEZUMS "B"



GRIEZUMS "C"



GRIEZUMS "D"

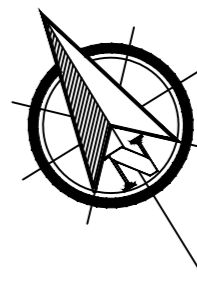


Sarkano līniju lūzuma punktu koordinātas

Punkta Nr.	X	Y
1	520015.60	318188.83
2	519977.27	318183.72
3	519917.80	318172.28
4	519908.50	318169.36
5	519913.35	318177.70
5.1	519908.96	318172.19
6	519916.21	318178.59
7	519929.54	318181.16
8	519933.14	318187.84
9	519874.64	318329.13
10	519880.51	318349.29
11	519911.29	318360.81
12	519928.79	318336.98
13	519946.91	318313.72
14	519971.79	318282.15
15	519999.53	318246.37
16	520009.26	318232.94
17	520014.35	318223.08
18	520017.16	318215.24
19	520018.76	318206.98
20	520018.84	318205.51
21	520013.12	318198.58
22	519949.79	318188.61
23	519941.87	318192.88
24	519887.07	318325.25
25	519889.58	318333.89
26	519911.66	318349.40
27	519920.54	318347.98

- Piezīmes:
1. Ēku novietne un konfigurācija var tikt precizēta tehnskajā projektā, respektējot aizsargjoslas un apgrūtinājumus.
 2. Nožogojuma stabi jānovieto ārpus ūdensvada ekspluatācijas aizsargjoslas.

PROJEKTAĻIS: SIA "VALGUND" Reģ. Nr. LV400383055 Rīgas iel. 10, Rēzekne, "Valgunda" Tālrunis: 29215418 fax: 67918004 e-pasts: valgund@valgund.lv	OBJEKTS: Zemes vienības "Sīlarāji", Langstīni, Garkalnes novads kadstra apzīmējums 8060-007-0173	PAUŠTĀJA: SIA "Langstīnmuīža" (Reģ.Nr. 40103656741)	PROJEKTS: DETĀLPLĀNOJUMS	Stadija DP	Lapas Nr. 3	Lapu sk. 6
Proj. vad. V. Lasmane	27.10.2013	Projekta vadītājs M. Lasmanis	27.10.2013	RAŠĒJUMS: Sarkanās līnijas un to lūzuma punktu koordinātas, Brauktuves un ietves.	2013	DP-3 1:500

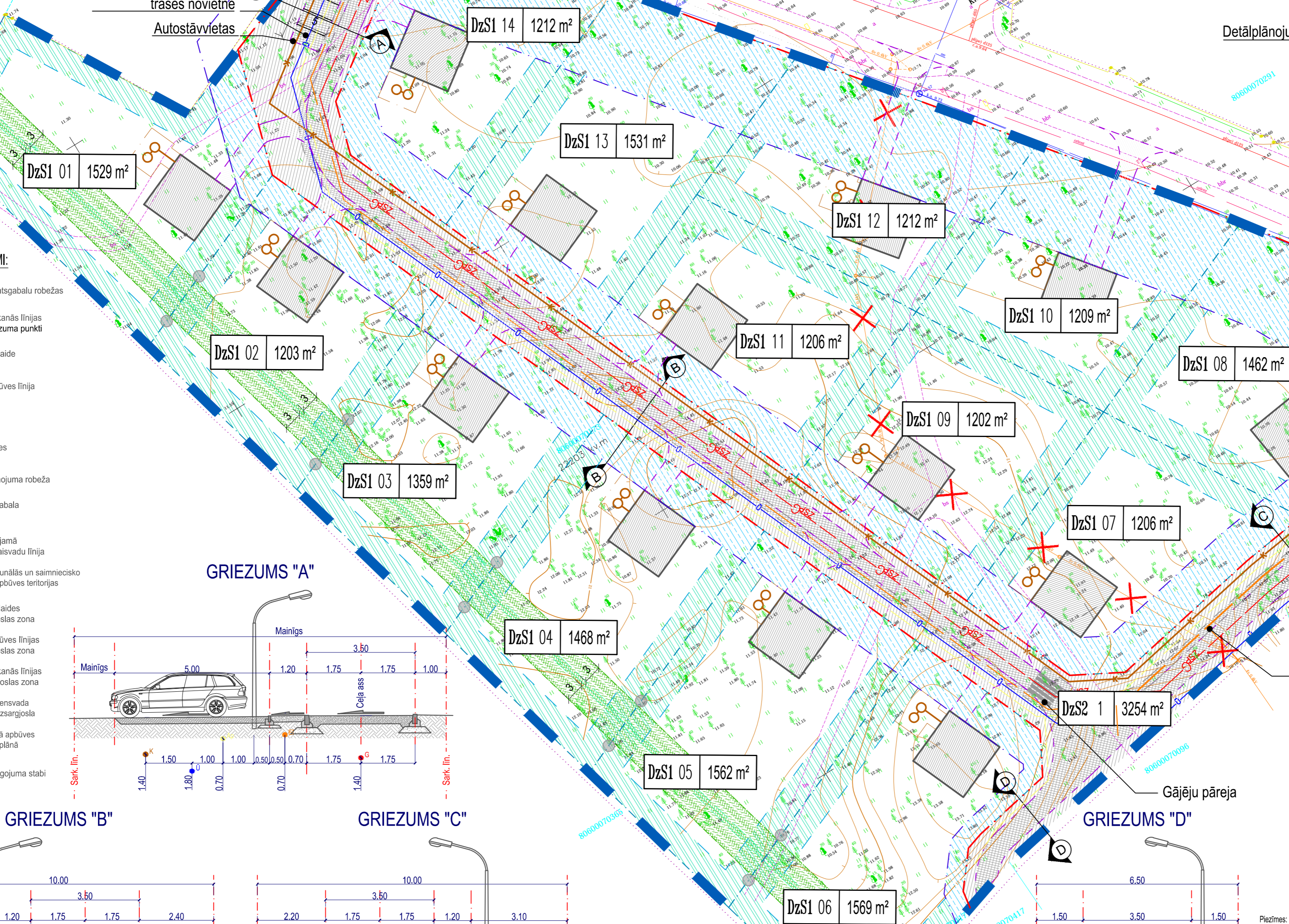
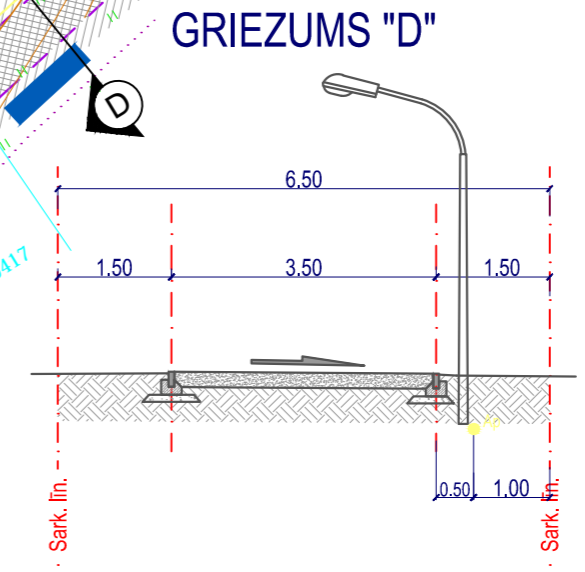
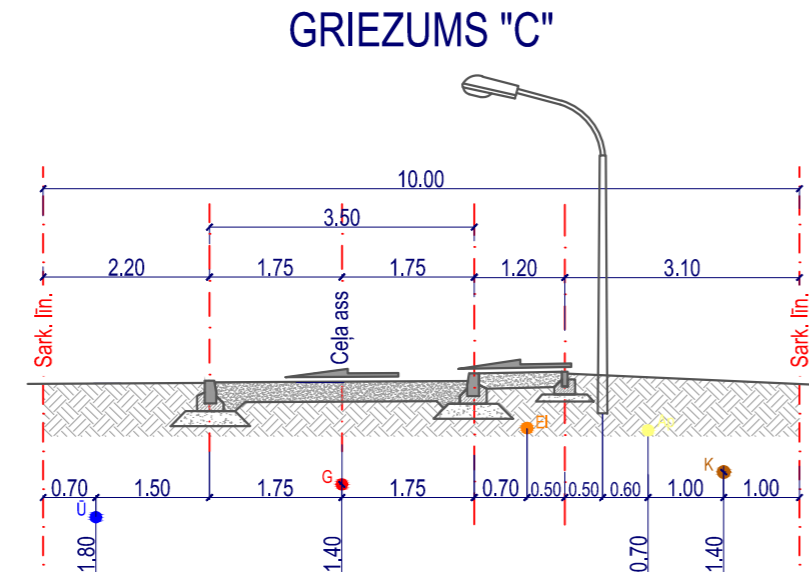
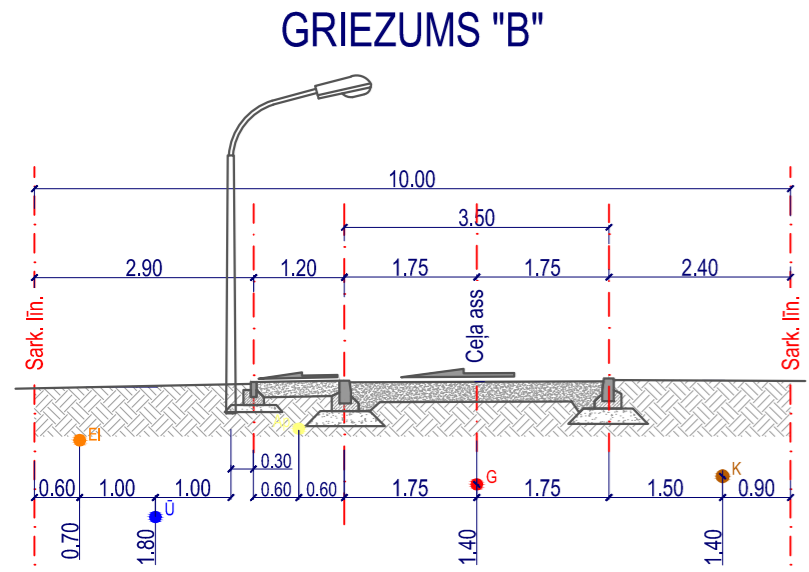
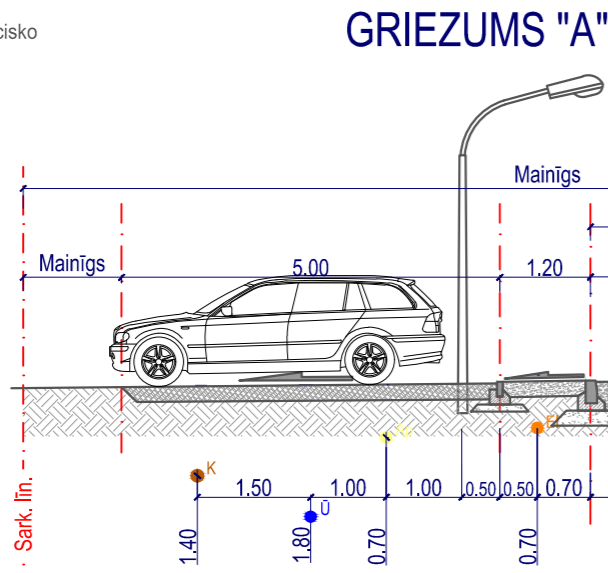


Detālplānojuma teritorija

Ūdensvads DN100 uz pieslēgumu
Ēlenburgas un Rīgas ielas stūrī
Pieslēgumu 20 kV līnijai
20/0,4 kV TP novietne
Iespējamās kanalizācijas
trases novietne
Autostāvvietas

PIEŅĒMTIE APZĪMĒJUMI:

- proj. gruntsgabalu robežas
- proj. sarkanās līnijas un tās lūzuma punkti
- proj. būvlaide
- proj. apbūves līnija
- proj. ceļi
- proj. ietves
- detālplānojuma robeža
- zemes gabala robežas
- demontējamā 0,4 kV gaisvadu līnija
- proj. komunālās un saimniecisko objektu apbūves teritorijas
- proj. būvlaides aizsargoslas zona
- proj. apbūves līnijas aizsargoslas zona
- proj. sarkanās līnijas aizsargoslas zona
- esošā ūdensvada DN100 aizsargoslas zona
- iespējamā apbūves novietne plānā
- proj. nožogojuma stabi



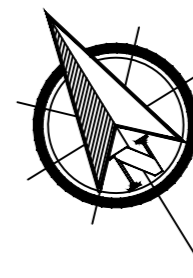
El.kabeļu pieslēgums
0,4 kV gaisvadu līnijai

Gājēju pāreja

- proj. gāzes vads
- proj. apgāsmes kabelis
- proj. 0,4 kV kabelīnija
- proj. ūdensvads
- bioloģiskā kanalizācijas attīrīšanas iekārta

- Piezīmes:
- Ēku novietne un konfigurācija var tikt precizēta tehniskajā projektā, respektējot aizsargoslas un apgrūtinājumus;
 - Ugunsdzēsības hidrantu skaits un novietne (sarkano līniju robežās) precizējams tehniskā projekta laikā;
 - 0,4 kV elektrolīnijas demontāžai un pieslēguma nodrošināšanai izstrādāt tehnisko projektu;
 - Nožogojuma stabi jānovieto ārpus ūdensvada ekspluatācijas aizsargoslas.

PROJEKTAĪSTĀS: SIA "Valgund" Reģ. Nr. LV4003830555 Rīgas iel., Rēpab., "Valgunde" Tel: 29215481 fax: 67918504 e-pasts: valgund@val.com			OBJEKTS: Zemes vienības "Sīlarāji", Langstīni, Garkalnes novads kadastra apzīmējums 8060-007-0173		
PAŅĒMĀJA: SIA "Langstīnmuža" (Reģ.Nr. 40103656741)			PROJEKTS: DETĀLPLĀNOJUMS		
Proj. vad.	V. Lasmane	27.10.2013	Stadija	Lapas Nr.	Lapu sk.
Projektēja	M.Lasmanis	27.10.2013	DP	4	6
Izplūdiņa	M.Kanskis	27.10.2013	Gads	DP-4	M
PĀRBAUDĀMĀS: Perspektīvā apbūves novietne, ielu profilu un inženierkomunikācijas			2013		



Detālplānojuma teritorija

Ūdensvads DN100 uz pieslēgumu
Ēlenburgas un Rīgas ielas stūrī
Pieslēgumu 20 kV līnijai
20/0,4 kV TP novietne
Iespējamās kanalizācijas
trases novietne
Autostāvvietas



PIENĒMTIE APZĪMĒJUMI:

- proj. gruntsgabalu robežas
- proj. sarkanās līnijas un tās lūzuma punkti
- proj. būvvalde
- proj. apbūves līnija
- proj. ceļi
- proj. ietves
- detālplānojuma robeža
- zemes gabala robežas
- demonējamā 0,4 kV gaisvadu līnija
- proj. komunālās un saimniecisko objektu apbūves teritorijas
- proj. būvvaldes aizsargjoslas zona
- proj. apbūves līnijas aizsargjoslas zona
- proj. sarkanās līnijas aizsargjoslas zona
- esošā ūdensvada DN100 aizsargjosla
- iespējamā apbūves novietne plānā
- proj. gāzes vads
- proj. apgaismes kabelis
- proj. 0,4 kV kabelīnija
- proj. ūdensvads
- bioloģiskā kanalizācijas attīrīšanas iekārta
- proj. nožogojuma stabi

Aizsargjoslas un aprūtinājumi

Parcelles numurs	Zemes gabala izmantošanas veids	Zemes gabala platība, m ²	Būvniecības ierobežojumu teritorija, kas noteikta teritorijas attīstības plānošanas dokumentā - būvvalde (kods 7316110100), m ²	Būvniecības ierobežojumu teritorija, kas noteikta teritorijas attīstības plānošanas dokumentā - apbūves līnija (kods 7312010100), m ²	Ekspluatācijas aizsargjoslas teritorija gar ielu - sarkanā līnija (kods 7312030100), m ²	Ekspluatācijas aizsargjosla ūdensvadam DN1000 - (kods 7312010102), m ²
DzS1 01	DzS1	1529	125	514	-	341
DzS1 02	DzS1	1203	198	345	-	233
DzS1 03	DzS1	1359	198	383	-	219
DzS1 04	DzS1	1468	192	416	-	212
DzS1 05	DzS1	1562	186	448	-	219
DzS1 06	DzS1	1569	244	373	-	213
DzS1 07	DzS1	1206	372	228	-	-
DzS1 08	DzS1	1462	735	194	-	-
DzS1 09	DzS1	1202	204	340	-	-
DzS1 10	DzS1	1209	528	265	-	-
DzS1 11	DzS1	1206	239	323	-	-
DzS1 12	DzS1	1212	619	247	-	-
DzS1 13	DzS1	1531	647	236	-	-
DzS1 14	DzS1	1212	723	99	-	-
DzS2 1	DzS2	3254	-	-	3254	28
Kopā	-	22184	5210	4412	3254	1465

APLIECINĀJUMS.
Šis detālplānojuma risinājumi atbilst Latvijas būvnormatīviem, kā arī citu normatīvo aktu prasībām.
Arhitekts: Valda Lasmane (vārds un uzvārds) 10-0493 (sertifikāta Nr.)
27.10.2013 (datums)

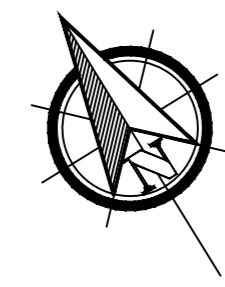
APLIECINĀJUMS.
Šis detālplānojuma sastāvā ietvertie zemes ierīcības darbi atbilst normatīvo aktu prasībām, kas regulē zemes ierīcības projekta izstrādi.
Sertificēta zemes ierīcības darbu speciāliste: Ilze Suharevska (vārds un uzvārds) AA00000062 (sertifikāta Nr.)
27.10.2013 (datums)

PROJEKTAĪSTĀS: SIA "Valgund", Reģ. Nr. LV400383055, Rīgas iel., Ropaži, "Valgunde", Tel: 29215411, fax: 67191804, e-pasts: valgund@valgund.lv
PROJEKTAĪSTĀS: SIA "Langstīnmuiza" (Reģ. Nr. 40103656741)

Proj. vad.	V. Lasmane	27.10.2013	Projekta vadītājs	M. Lasmanis	27.10.2013	Projekta izpildītājs	M. Kanskis	27.10.2013
Proj. vad.	V. Lasmane	27.10.2013	Projekta vadītājs	M. Lasmanis	27.10.2013	Projekta izpildītājs	M. Kanskis	27.10.2013
Projekta izpildītājs	M. Kanskis	27.10.2013	Projekta izpildītājs	M. Kanskis	27.10.2013	Projekta izpildītājs	M. Kanskis	27.10.2013

- Piezīmes:
- Brauktuves šķersprofilus skatīt rasējumā DP-3;
 - Ēku novietne un konfigurācija var tikt precizēta tehniskajā projektā, respektējot aizsargjoslas un aprūtinājumus;
 - Nožogojuma stabi jānovieto ārpus ūdensvada ekspluatācijas aizsargjoslas.

Projekts	DETĀLPLĀNOJUMS	Stadija	Lapas Nr.	Lapu sk.
Projekts	DETĀLPLĀNOJUMS	Stadija	Lapas Nr.	Lapu sk.
Projekts	DETĀLPLĀNOJUMS	Stadija	Lapas Nr.	Lapu sk.
Projekts	DETĀLPLĀNOJUMS	Stadija	Lapas Nr.	Lapu sk.



Detālplānojuma teritorija

X=318400
Y=519850

X=318500
Y=520000

20/0,4 kV TP novietne

PIENĒMTIE APZĪMĒJUMI:

- proj. gruntsgabalu robežas
- proj. sarkanās līnijas
- proj. būvlaide
- proj. apbūves līnija
- proj. ceļi
- proj. ietves
- detālplānojuma robeža
- zemes gabala robežas
- demontējamā 0.4 kV gaisvadu līnija
- iespējamā apbūves novietne plānā
- DzS1 plānotā savrupmāju apbūves teritorija (DzS1)



Adresācijas priekšlikums		
Parcelles numurs	Platība, m ²	Adrese
DzS1 01	1529	Langstīņmuižas iela 2, Langstīņi, Garkalnes nov.
DzS1 02	1203	Langstīņmuižas iela 4, Langstīņi, Garkalnes nov.
DzS1 03	1359	Langstīņmuižas iela 6, Langstīņi, Garkalnes nov.
DzS1 04	1468	Langstīņmuižas iela 8, Langstīņi, Garkalnes nov.
DzS1 05	1562	Langstīņmuižas iela 10, Langstīņi, Garkalnes nov.
DzS1 06	1569	Langstīņmuižas iela 12, Langstīņi, Garkalnes nov.
DzS1 07	1206	Langstīņmuižas iela 9, Langstīņi, Garkalnes nov.
DzS1 08	1462	Langstīņmuižas iela 11, Langstīņi, Garkalnes nov.
DzS1 09	1202	Langstīņmuižas iela 7, Langstīņi, Garkalnes nov.
DzS1 10	1209	Elenburgas iela 8a, Langstīņi, Garkalnes nov.
DzS1 11	1206	Langstīņmuižas iela 5, Langstīņi, Garkalnes nov.
DzS1 12	1212	Elenburgas iela 8, Langstīņi, Garkalnes nov.
DzS1 13	1531	Langstīņmuižas iela 3, Langstīņi, Garkalnes nov.
DzS1 14	1212	Langstīņmuižas iela 1, Langstīņi, Garkalnes nov.
DzS2 1	3254	Langstīņmuižas iela, Langstīņi, Garkalnes nov.

- Piezīmes:
- Brauktuvju šķersprofilus skatīt rasējumā DP-3;
 - Ēku novietne un konfigurācija var tikt precizēta tehniskajā projektā, respektējot aizsargosmos un apgrūtinājumus;
 - Nozogojuma stabi jānovieto ārpus ūdensvada eksploatācijas aizsargosmos.

APLIECINĀJUMS.
Šī detālplānojuma risinājumi atbilst Latvijas būvnormatīviem, kā arī citu normatīvo aktu prasībām.

Arhitekts: Valda Lasmane
(vārds un uzvārds)
10-0493
(sertifikāta Nr.)
27.10.2013 (datums)

APLIECINĀJUMS.
Šī detālplānojuma sastāvā ietvertie zemes ierīcības darbi atbilst normatīvo aktu prasībām, kas regulē zemes ierīcības projekta izstrādi.

Sertificēta zemes ierīcības darbu speciāliste: Ize Suharevska
(sertifikāta Nr.)
AA00000062
(sertifikāta Nr.)
27.10.2013 (datums)

PROJEKTA VEIDOTS: SIA "Valgund", Reģ. Nr. LV4003830555, Rīgas raj., Repāls, "Valgunde", Tel: 29215481, fax: 07919804, e-pasts: valgund@val.com	OBJEKTS: Zemes vienības "Sīlarāji", Langstīņi, Garkalnes novads kadastra apzīmējums 8060-007-0173	PROJEKTA VEIDOTS: SIA "Langstīņmuiža" (Reģ.Nr. 40103656741)	PROJEKTS: DETĀLPLĀNOJUMS	Stadija: DP	Lapas Nr.: 6	Lapu sk.: 6
Proj. vad.: V. Lasmane	27.10.2013	Projekta veidotājs: M.Lasmanis	27.10.2013	Projekta veidotājs: M.Kanskis	27.10.2013	2013
Projekta veidotājs: M.Lasmanis	27.10.2013	Projekta veidotājs: M.Kanskis	27.10.2013	Projekta veidotājs: M.Kanskis	27.10.2013	2013
Izpildītāja: M.Kanskis	27.10.2013	Izpildītāja: M.Kanskis	27.10.2013	Izpildītāja: M.Kanskis	27.10.2013	2013